

Aich-Mühlen-Runde



Erlebnis

★★★★☆

Landschaft

★★★★★

Länge

5,6 km

Höhenmeter

▲ 145 m

▼ 142 m

Dauer

1:45 h

Schwierigkeit

leicht

Kondition

★★★★☆

Technik

★★★★☆

Empfohlene Jahreszeiten

J

F

M

A

M

J

J

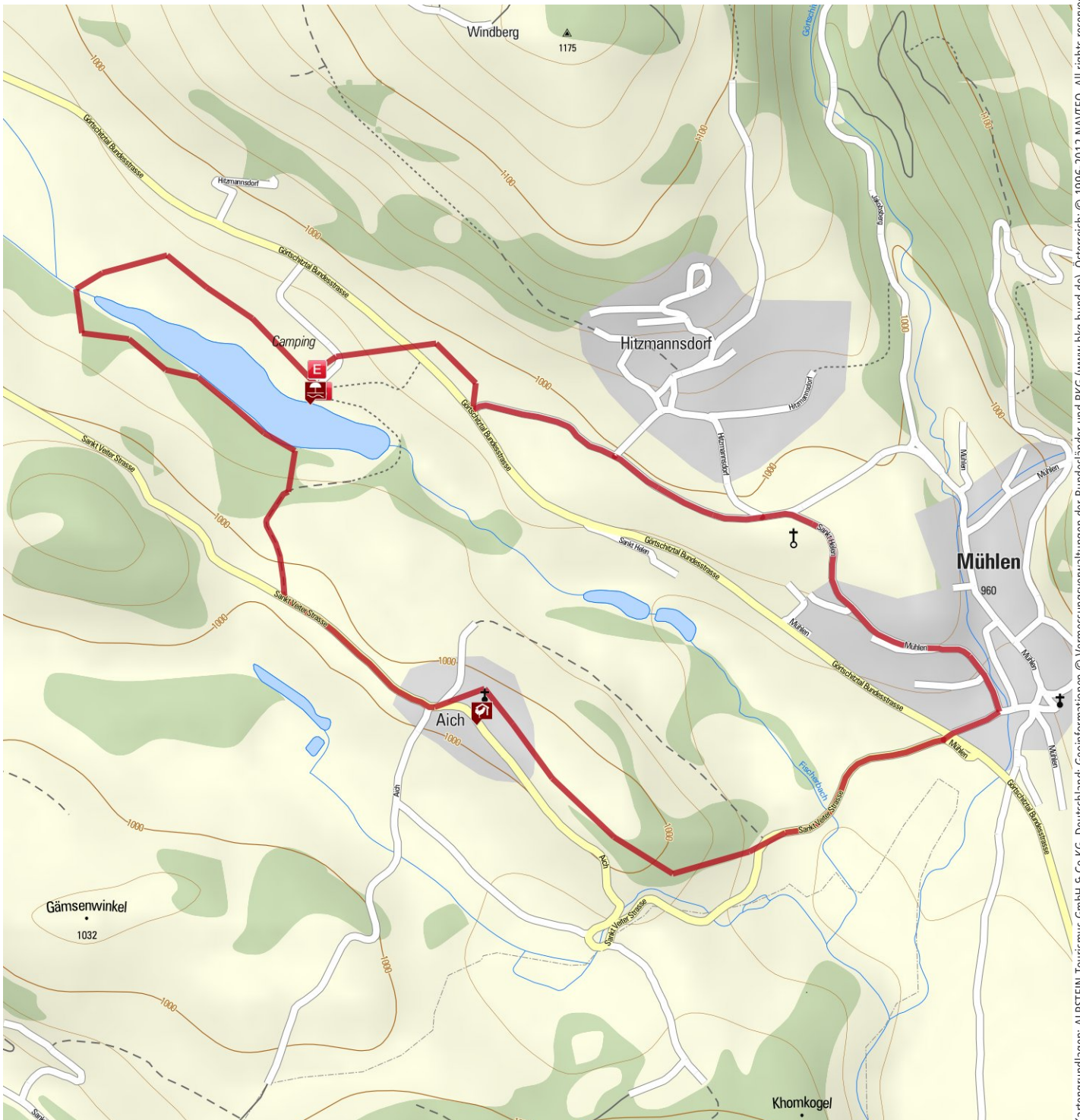
A

S

O

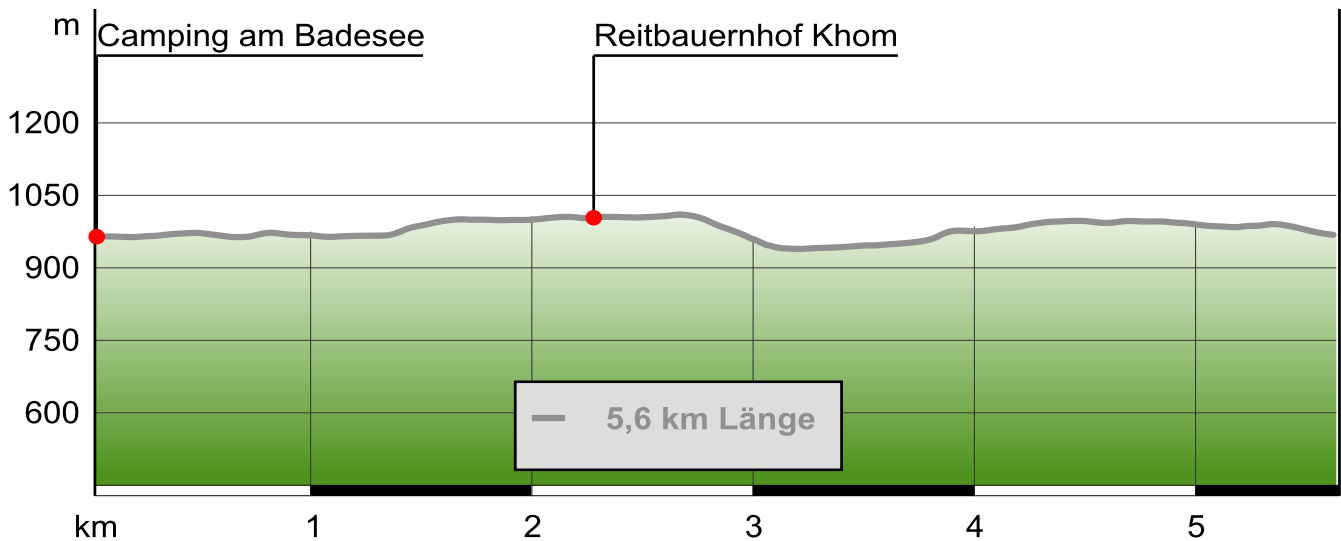
N

D



Kartengrundlagen: ALPSTEIN Tourismus GmbH & Co.KG, Deutschland; Geoinformationen © Vermessungsverwaltungen der Bundesländer und BKG (www.bkg.bund.de), Österreich; © 1996-2012 NAVTEQ. All rights reserved., Italien; © 1994-2012 NAVTEQ. All rights reserved., Schweiz; Geodata © swisstopo (5704002735)

Aich-Mühlen-Runde



Beschreibung

Kurzbeschreibung

Bei dieser familienfreundlichen Wanderung gehen wir entlang der Badeseerunde, stechen ab Richtung Aich, folgen dem Hans-im-Glück Weg nach Mühlen und gehen über St. Helen wieder zurück zum Campingplatz.

Beschreibung

Besonders an diesem Weg sind der Reitbauernhof Khom und die Hans-im-Glück Stationen. "Rauchenwald-Kreuz" ist eine Rarität aus dem 16. Jahrhundert.

Startpunkt der Tour

Mühlen - Camping am Badesee

Wegbeschreibung

Wir gehen die Badeseerunde bis zum Holzhäuschen. Dort folgen wir dem Weg Richtung Aich (Dorf-Torf-Trail Tafel). An der Asphaltstraße biegen wir links ab und folgen der Straße in das Örtchen Aich. Beim Reitbauernhof Khom steigen wir in den Hans-im-Glück Wanderweg ein, welcher parallel zur Hauptstraße führt. Bei den Hans-im-Glück Stationen und den Räubern vorbei, sehen wir schon den Ort Mühlen mit Jakobsberg. Unter der Unterführung durch, am Bauernhof der Familie Steinwider vorbei, geht's dann links hinauf Richtung St. Helen. Beim Gasthof Rauchenwald sieht man jetzt einen alten Bildstock aus dem 16. Jahrhundert, "Rauchenwald-Kreuz". Er ist sehr gut erhalten und in Österreich eine Seltenheit. Dort folgen wir der Straße geradeaus, beim Bushütterl vorbei Richtung Badesee.

Tipp des Autors

Pack die Badehose ein!

Diese Runde kann sehr gut kombiniert werden mit den Hörfeld-Moor-Wanderwegen (3,5 bis 11 km Etappen).

Diese Runde kann auch mit dem Kinderwagen befahren werden, Achtung: Beim Reithof 1 km der normalen Straße folgen, da im Wald viele Wurzeln sind.

Ausrüstung

Leichte Wanderausrüstung

Karte/Karten

Wanderkarten erhältlich bei: Camping am Badesee
Hitzmannsdorf 2 A-8822 Mühlen Tel. +43 (0)3586 / 2418
Naturparkzentrum Neumarkt Hauptplatz 4 A-8820 Neumarkt
Tel. +43 (0)3584 / 2005 info@naturpark-grebenzen.at Infobüro
im Stift St. Lambrecht Hauptstraße 1 A-8813 St. Lambrecht Tel.
+43 (0)3585 / 2345 lambrecht@naturpark-grebenzen.at

Weitere Infos / Links

Naturpark Zirbitzkogel-Grebenzen

Tel. +43 (0)3584 / 2005

Fax: +43 (0)3584 / 4100-4

www.naturpark-grebenzen.at

www.camping-am-badesee.at

Zielpunkt der Tour

Mühlen - Camping am Badesee

Eigenschaften



aussichtsreich



kinderwagengerecht




Rundtour



familiengerecht, Kinder


Interessante Punkte

Aich-Mühlen-Runde

 Reitbauernhof Khom

Aich 29

8822 Mühlen

 (0043) 3586 2235

Autor und Quelle

Autor Naturpark Zirbitzkogel-Grebenzen (AS)

erstellt 11.06.2012

geändert 11.06.2012

Quelle Naturpark Zirbitzkogel-Grebenzen

www.naturpark-grebenzen.at

